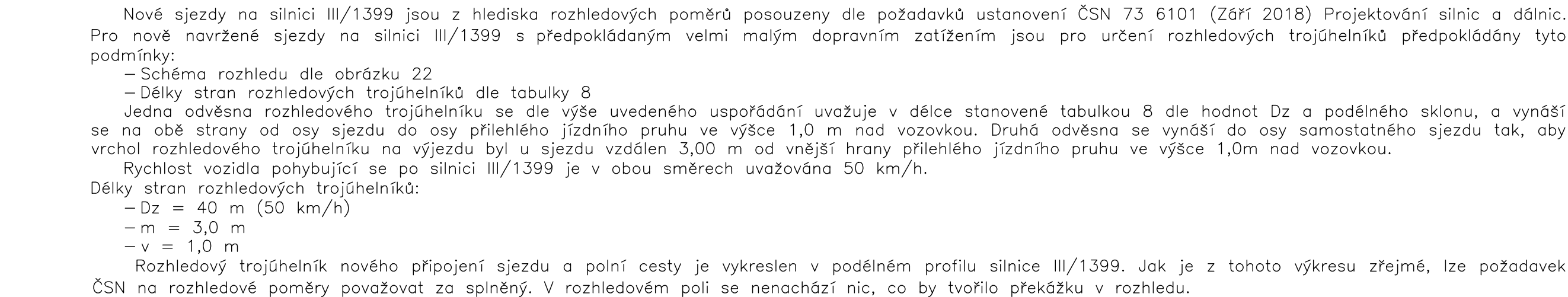




M 1:200/20






EVROPSKÁ UNIE
Evropské strukturální a investiční fondy
Operační program Doprava

Ministerstvo dopravy
Státní fond dopravní
infrastruktury



Orientační schéma:






Razítko oprávněné osoby:

Podpis:

Datum:

Revize:	Datum:	Popis:	Kontroloval:
000	07.04.2022	Definitivní odevzdání dokumentace	Ing. Stanislav Rýznar

Stavebník/Investor:	Správa železnic, státní organizace Dlážděná 1003/7, 110 00 Praha 1	
Adresa:		
Zástupce investora:	Stavební správa západ	
Adresa:	Sokolovská 1995/278, 190 00 Praha 9	

Zhotovitel stavby:	SAGASTA s.r.o. Novodvorská 1010/14, 142 00, Praha 4 - Lhotka T: +420 261 344 100 E: info@sagasta.cz	
Adresa:		
Kontakt:		
Zhotovitel objektu:	SAGASTA s.r.o. Novodvorská 1010/14, 142 00, Praha 4 - Lhotka T: +420 261 344 100 E: info@sagasta.cz	
Adresa:		
Kontakt:		
Hlavní projektant (HIP): Ing. Stanislav Rýznar	Specialista: Bc. Michael Pilař	Odpovědný projektant: Ing. Petr Pacák
		Zpracovatel: Bc. Michael Pilař

Název stavby/akce: <div style="text-align: center; font-weight: bold; font-size: 1.2em;"> Výstavba PZS (P1352) v km 24,254 trati Březnice - Strakonice </div>	Označení (S-kód): S 632000131				
Název části: Pozemní komunikace	Označení zhotovitele: 120081				
Název objektu: Náhradní komunikace	Označení části: Označení objektu/komplexu: so-11-50-01				
Název přílohy: Rozhledové poměry - podélný profil	Číslo přílohy: 2 105				
Název dílčí části přílohy:	Paré:				
<table border="1" style="width: 100%; border-collapse: collapse;"> <tr> <td style="width: 50%;"> Kraj: Jihočeský </td> <td style="width: 50%;"> Katastrální území: Blatná, Sedlice </td> </tr> <tr> <td colspan="2"> TUDU: 043108 </td> </tr> </table>	Kraj: Jihočeský	Katastrální území: Blatná, Sedlice	TUDU: 043108		
Kraj: Jihočeský	Katastrální území: Blatná, Sedlice				
TUDU: 043108					
<table border="1" style="width: 100%; border-collapse: collapse;"> <tr> <td style="width: 25%;"> Stupeň dokumentace: DUSP </td> <td style="width: 25%;"> Datum zpracování: 06/2021 </td> <td style="width: 25%;"> Formáty: 6XA4 </td> <td style="width: 25%;"> Měřítko: 1:200/20 </td> </tr> </table>	Stupeň dokumentace: DUSP	Datum zpracování: 06/2021	Formáty: 6XA4	Měřítko: 1:200/20	
Stupeň dokumentace: DUSP	Datum zpracování: 06/2021	Formáty: 6XA4	Měřítko: 1:200/20		

S-kód: S 6 3 2 0 0 0 1 3 1 - Stupeň dokumentace: Část: D U S P - Dílčí část: D 2 1 8 X - Objekt: S O 1 1 5 0 0 1 - Podobjekt: X X - Příloha: 2 - Revize: 1 0 5 - 0 0 0

DOKUMENTACI LZE UŽÍVAT POUZE VE SMYSLU PŘÍSLUŠNÉ SMLOUVY O DÍLO. VÝKRES, ČI JEHO ČÁST, MŮŽE BÝT KOPIROVÁN NEBO JINÝM ZPŮSOBEM ROZŠÍŘOVÁN POUZE PO PŘEDCHOZÍM SOUHLASU SAGASTA, s.r.o.